




Legenda dei punti riportati sulla mappa

A | Arsenale



L'**Arsenale** di Venezia costituisce una grossa porzione della **città vecchia** ed è stato per molto tempo il centro nevralgico dell'**industria navale e militare** veneziana.

Ben **nascosto e protetto** da eventuali attacchi dal mare ormai non più da temere, l'Arsenale si trova sulla sponda settentrionale della **Darsena Grande** nella parte orientale della **Venezia insulare**.

Come arrivare: l'Arsenale è raggiungibile da Piazzale Roma con le linee autobus 1 e 41, fermata Arsenale e da Tronchetto con l'autobus 2 scendendo a Giardini Biennale e proseguendo a piedi oppure cambiando a Sacca Fisola e continuando con il 41.

B | Murano



Murano è l'isola di **Venezia** famosa per essere la capitale mondiale dell'**arte vetraria**.

Vi è infatti presente una florida industria già da prima del 1295, anno in cui per decreto del Doge tutte le **vetrerie** di Venezia furono trasferite sull'isola.

A tutt'oggi il **vetro di Murano** è conosciuto in tutto il mondo, soprattutto per quanto riguarda la produzione di **lampadari ed oggetti d'arte**.



C | Lido



Il **Lido di Venezia** occupa la parte centrale di una lunga e affusolata **isola** antistante il **centro antico** della città.

Si estende tra il **Porto di San Nicolò** e quello di **Malamocco** per oltre undici chilometri separando la **laguna di Venezia** dall'aperto Mare Adriatico.


Sul Lido sono presenti un **centro abitato**, strade rotabili, **stabilimenti balneari** e anche un piccolo **aeroporto turistico**.



Come arrivare: il Lido è collegato a Venezia centro e alla terra ferma tramite vaporetti di linea e ferry-boat che trasportano anche le automobili.

D | Dorsoduro

Dorsoduro, 30123 Venezia



Dorsoduro è uno dei sestieri (quartieri) in cui è divisa la città di Venezia. Conta complessivamente 15.586 abitanti, tra cui sono amministrativamente compresi anche quelli dell'isola della Giudecca e dell'isola di **Sacca Fisola**.

Dopo il sestiere di San Marco è in assoluto quello che comprende tra i propri confini il maggior numero di monumenti e luoghi d'interesse. Nella zona del Dorsoduro infatti si trovano, tra gli altri, il **Ca' Rezzonico**, **Palazzo Grassi**, **Ca' Dario** ed anche la **Peggy Guggenheim Collection**.

Il nome Dorsoduro invece deriverebbe dal fatto che quella zona si è contraddistinta nel tempo per il **terreno stabile** (dal dorso duro appunto) e meno paludoso rispetto ad altri punti della città di Venezia.



D | Cannaregio

Cannaregio, Venezia



Cannaregio è uno dei sei quartieri storici (**sestieri**) di Venezia.

È il più grande come territorio e il secondo per popolazione con i suoi quasi **quattordicimila abitanti**.

È solcato dal Canale omonimo che è tra i più grandi dopo il **Canal Grande**.

Tra le tante magnificenze è sede dell'antico **Ghetto Ebraico** e della **Chiesa della Madonna dell'Orto**.



Come arrivare: il sestiere Cannaregio occupa la parte settentrionale del centro urbano di Venezia. Ci si arriva a piedi dalla Stazione di Santa Lucia uscendo dalla stazione e girando a sinistra per l'arteria Via delle Fondamenta Nuove di cui occupa tutta la parte a sinistra. Diversi vaporetti che fanno capolinea di fronte la stazione e diretti alle Isole di Murano e Burano fanno scalo nella parte più settentrionale del quartiere.

E | Piazzale Roma

Piazzale Roma 30135 Venezia



Piazzale Roma è il luogo di interscambio tra la **Venezia** insulare e la parte di terraferma della città.

Nel **Terminal** di Piazzale Roma fanno **capolinea** tutte le auto private, i taxi, gli autobus urbani, extraurbani e turistici che servono gli abitanti e i visitatori di Venezia.

Venne inaugurato nel 1933 come parte di arrivo del Ponte Littorio, oggi **Ponte della Libertà**.

Come arrivare: esistono numerosissimi autobus che dall'entroterra attraversano il lungo Ponte della Libertà e arrivano a Piazzale Roma. Con il treno si arriva nella Stazione di Santa Lucia e si attraversa a piedi il Ponte della Costituzione arrivando in cinque minuti al Piazzale.

F | Campo Santa Margherita

Campo Santa Margherita 30123 Venezia

Campo Santa Margherita, situato nel sestiere di Dorsoduro a **Venezia**, prende il nome dalla chiesa di Santa Margherita, attualmente sconosciuta e situata nel lato orientale della piazza.



Prima del 1863, quando i regnanti austro-ungarici bonificarono l'intera area per ragioni igieniche, **Campo Santa Margherita** era delimitato a sud dal rio della Scoazzera, collegato dal rio di Ca' Canal al rio di San Barnaba: una posizione che rendeva la piazza tra i principali **luoghi di smercio** dei mercanti veneziani.

Oggi, essendo situato vicino all'università **Ca' Foscari** e allo IUAV, è diventato uno dei centri della **movida studentesca**, il luogo perfetto dove trascorrere la serata.

G | Piazza San Marco



Sono stata in **Piazza San Marco** con l'acqua alta ed è stata un'esperienza unica. Si notava meglio del solito la grandezza della piazza, perché le persone erano quasi tutte stipate **sulle passerelle** per non bagnarsi.


Presi dal divertimento causato da questo strano fenomeno, non ci siamo potuti godere le bellezze **architettoniche** intorno alla piazza. Tornati alla sera, senza acqua alta, è stato uno spettacolo bellissimo.



La piazza illuminata e molto meno affollata, con i portici che la incorniciano, i musicisti in **smoking** che suonano e la basilica sullo sfondo è davvero indimenticabile. Una passeggiata verso **Palazzo Ducale** per ammirare il **Canal Grande** in notturna ha completato la serata.

H | Canal Grande

Canal Grande, Venezia



È il cuore della città di Venezia, il simbolo artistico, storico e culturale di quella che fu la prosperosa epopea della **Repubblica di Venezia**. Il **Canal Grande** ha la forma di una "S" allungata che traccia in due il centro storico, partendo dai pressi del **Ponte della Libertà** ad arrivando fino a **Piazza San Marco**.

Sul Canal Grande affacciano alcuni splendidi edifici che vanno dal XII al XVIII secolo, tra cui spiccano la **Cà da Mosto**, in stile bizantino, uno dei più antichi palazzi di Venezia, la **Cà d'Oro**, **Palazzo Grimani**, la **Ca' Foscari**, sede dell'Università, la **Ca' Pesaro** e la **Ca' Rezzonico**, due splendidi esempi del barocco veneziano.



Pur essendo lungo circa 3800 metri, il Canal Grande è attraversabile solo tramite quattro ponti: il **Ponte della Costituzione**, il **Ponte degli Scalzi**, il famosissimo **Ponte di Rialto** ed il **Ponte dell'Accademia**.

Sul Canal Grande affaccia anche la monumentale **Basilica di Santa Maria della Salute**.

Si può navigare il Canal Grande sia tramite vaporetti e mezzi pubblici, che con gondole ed altri caratteristici mezzi privati. Ogni anno lungo il Canal Grande si svolgono manifestazione dall'importante tradizione popolare, tra cui la famosa **Regata Storica**, una gara tra autentiche imbarcazioni veneziane che si tiene ogni prima domenica di settembre.

I | Giudecca

La Giudecca 30133 Venezia



La Giudecca è un'isola a sud del centro storico di Venezia. Conta complessivamente **4.792 abitanti**, ma in tempi recenti alla sua popolazione originaria è stata aggiunta anche quella dell'adiacente **isola di Sacca Fisola** (1.500 abitanti scarsi).

Negli anni la Giudecca si è affermato come un tranquillo centro residenziale, distante, solo all'apparenza, dalle orde di turisti che in ogni periodo dell'anno si riversano tra le vie e i canali del centro di Venezia. Ciò nonostante, sull'isola della Giudecca si trovano anche importanti edifici dalla notevole valenza storica e culturale, tra cui **la Chiesa del Redentore** e l'ottocentesco **Molino Stucky**, ma anche il lussuoso **Hotel Cipriani**, con i suoi splendidi giardini, e la pittoresca **Casa dei Tre Oci**.



Dalla Giudecca, percorrendo la passeggiata lungomare, è possibile godere di una **vista panoramica completa e suggestiva del centro di Venezia**.

Secondo molti l'origine del nome deriverebbe dall'ingente quantità di **famiglie ebree** che un tempo abitavano l'isola.


J | Campo di Santa Maria Formosa

Campo Santa Maria Formosa 30122 Venezia



Il **Campo di Santa Maria Formosa** è una delle piazze più caratteristiche del centro di Venezia. Si trova nel **sestiere (quartiere) di Castello**.

Secondo la leggenda in quel luogo esatto sarebbe apparsa, nel VII secolo d.c., al Vescovo San Magno di Oderzo la **Beata Vergine**, la quale avrebbe ordinato allo stesso di erigere proprio lì una chiesa in suo onore. Il nome Santa Maria Formosa venne assegnato però solo in un secondo momento, e sarebbe da ricondurre alle forme prosperose della vergine descritta proprio nell'apparizione a San Magno.



Campo di Santa Maria Formosa è uno dei campi in assoluto più grandi di tutta Venezia e rappresenta anche uno snodo principale del centro cittadino, visto che sulla piazza confluiscono complessivamente nove calli (vie) ed undici ponti.