

Legenda dei punti riportati sulla mappa

A | Champs-Élysées


Avenue des Champs-Élysées



Chi non conosce questo lungo viale che i francesi chiamano con orgoglio la “**plus belle avenue du monde**”, il più bel corso del mondo? L’avenue des **Champs-Élysées** è sempre frequentato in tutte le stagioni e in ogni momento della giornata.

Lungo 700 metri, il corso offre una lunga visuale dall’arco del trionfo **all’obelisco della piazza della Concorde**.

Ma gli Champs-Élysées non sono sempre stati sinonimo di lusso. Originariamente una zona di palude, l’avenue nacque sotto il regno di Luigi XIV grazie a André Le Nôtre, il paesaggista della reggia di Versailles. Tuttavia la fama del corso non era decisamente positiva nel XVII secolo .. E’ solo durante la **Rivoluzione Francese** che gli Champs-Élysées conobbero una vera popolarità presso il pubblico. I lavori dell’architetto Jacques Hittorff nel XIX secolo, incaricato anche di riorganizzare la piazza della Concorde, offrono un’ulteriore urbanizzazione al corso. Ma è soprattutto sotto il **Secondo Impero di Napoleone III** che il



corso diventò un luogo centrale della vita parigina con la costruzione di dimore e di residenze private lussuose.

Una recente ristrutturazione eseguita nel 1994 ha restituito tutto lo splendore degli Champs-Élysées che ospita **numerosi negozi** (di lusso o dai prezzi più accessibili). I **caffè, ristoranti, cinema e teatri** attirano anche numerosi parigini che si ritrovano proprio lì per le più grandi manifestazioni nazionali tra cui la famosa sfilata del 14 luglio, il giorno della presa alla Bastiglia.

Come arrivare?

Diverse fermate servono gli Champs-Élysées.

- Per accedere all'inizio del corso (Arco di Trionfo): fermata "Charles de Gaulle – Etoile" linea 1, 2, 6 e RER A.
- Per la fine del corso (Place de la Concorde): fermata "concorde" linea 1, 8 e 12
- Le fermate "Champs-Élysées - Clemenceau" (linea 1 e 13), "Franklin D. Roosevelt" (linea 1 e 9) e "George V" (linea 1) sono fermate intermedie.

B | Place Vendôme

Place Vendome



La **Place Vendôme** è situata nel I arrondissement di Parigi, a sud del giardino dei Tuileries e ad est della chiesa della Madeleine; è anche a due passi dall'Opéra Garnier.

Questa **lussuosa piazza** è rappresentativa dell'urbanismo classico francese. Nel 1680, Louvois, il sovrintendente dei palazzi, desiderò offrire alla statua colossale di Luigi XIV una piazza di grande pregio. Mentre la statua equestre del re sole fu inaugurata nel 1699, è solo tre anni dopo che il primo palazzo fu eretto.



Nel 1720, la piazza di 120m su 140m fu finalmente completata con delle facciate dai pilastri imponenti.

Durante la rivoluzione francese, tuttavia, la statua del re fu distrutta. Così nel 1810 l'imperatore eresse in mezzo alla piazza una colonna ispirata alla colonna traiana di Roma, alta 44 metri, è la **colonna d'Austerlitz**.

Oggi, la Place Vendôme assieme alla **Rue de la Paix** (che tra l'altro è stata a lungo la via più costosa della versione francese del gioco da tavola Monopoli !) è il luogo chic per eccellenza, grazie alle numerose boutique di gioielleria di lusso.

Accesso

La piazza è collegata con la fermata "Tuileries" della linea 1 oppure la fermata "Opéra" delle linee 3, 7 e 8.

C | Place de la Concorde



La **piazza de la Concorde** è situata alla fine dell'avenue des Champs-Élysées nell' VIII arrondissement di Parigi. Durante la Rivoluzione Francese, alla fine del XVIII secolo, vi fu installata la ghigliottina, con la quale vennero uccisi alcuni componenti della famiglia reale e tutti coloro che erano contro i principi della rivoluzione. Oggi la piazza è molto meno contestataria e anzi, è probabilmente **una delle piazze più frequentate di Parigi**. Al centro della piazza si trova il famoso **obelisco** che segnava l'ingresso del Tempio di Luxor a Tebe. Fu offerto alla Francia dal vice-re di Egitto, Mehemet-Ali, nel 1831 e fu eretto nel 1836. Una vera prodezza per l'epoca dato che l'obelisco misura 23 metri di altezza e pesa ben 220 tonnellate! E' fatto di granito rosa con una cima fatta d'oro e di piombo, inoltre geroglifici ricoprono l'insieme del monumento. La molto elegante **Rue Royale**, dove si trovano numerose boutique di lusso, parte dalla Concorde ed è anche in questa piazza che si trova l'ingresso principale dei **giardini des Tuileries**. La piazza è collegata con la fermata Concorde della linea 1, 8 e 12.

D | Rue de la Roquette



La **rue della Roquette** è situata nell'XI arrondissement di Parigi. Originariamente una via dei sobborghi della città, oggi è **una delle vie più animate**, particolarmente la sera e durante il weekend. E' difficile resistere alla tentazione dei **numerosi ristoranti** che hanno preso possesso della zona. Cucina orientale, messicana, francese ... c'è l'imbarazzo della scelta! Il tutto è condito dall'atmosfera molto allegra e dinamica tipica del **quartiere Bastille**.

Per darvi qualche idea, ecco un assaggio della larga selezione di ristoranti disponibili:

Blue Elephant al numero civico 43, ristorante chic arredato con piante esotiche, è specializzato nella cucina thailandese.

Chez l'artiste al numero 153, bar ristorante "alla mano" che propone un'ampia selezione di cocktail e per gli italiani nostalgici, è possibile degustare piatti tipici della cucina italiana, così come nel bel ristorante Langella, al numero 174.

Le Café des Anges al numero 66, è un tipico bistrot parigino, spesso affollato e piuttosto economico. Un indirizzo che ha molti habitués.

Chez Heang, al numero 5, un ristorante accogliente in cui la carne può essere cotta sul tavolo... dai clienti!

Le Rey, al 130, offre la cucina tipica dell'Alvernia in un'atmosfera familiare e conviviale.

Tag, al numero 19, è un ristorante dall'atmosfera calorosa che serve cucina indiana e pakistana (con la possibilità di decidere quanto piccante deve essere la pietanza scelta!)

A La Bonne Franquette, al numero 151, è il posto per mangiare un buon couscous o tagine marrochini

Ma ci sono tanti altri ristoranti allora lasciatevi tentare e fateci sapere!

Come arrivare?

Metro:

- Fermata "Bastille" linee 1, 5 e 8
- Fermata "Voltaire", linea 9



E | Rue de Rivoli



La **Rue de Rivoli** è la via più lunga di Parigi (3km), tra Saint-Paul e la Concorde.

La sua costruzione si svolse principalmente in due tappe. La prima tratta, tra piazza della Concorde e la via del Louvre, ebbe luogo tra il 1806 e il 1835, invece la seconda, tra la via del Louvre e la via Malher, fu voluta da Napoleone III e il barone Haussmann durante il Secondo Impero.



Sono notevoli le **belle arcate lungo il Palais Royal e il Louvre**, che oggi ospitano negozi per turisti e boutique di lusso.

La rue de Rivoli rappresenta un **luogo cult per lo shopping** a Parigi. In questa raffinata e centralissima zona, troverete numerosi negozi, soprattutto delle catene di profumeria, vestiti, articoli di sport, high tech ..

Per citare solo alcuni dei negozi presenti a Rue de Rivoli:

BHV (per “Bazar de l’Hotel de Ville”, mitico grande magazzino aperto nel 1856), Sephora, L’Occitane, H&M, Zara, Yves Rocher, Gap, Foot Locker, Etam, Comptoir des Cotonniers ...

Come arrivare?

Metro: La rue de Rivoli inizia alla fermata “Saint Paul”, linea 1 e termina alla fermata “Concorde” linea 1, 8 e 12

F | Pigalle

Place Pigalle



Pigalle è uno dei quartieri più conosciuti e visitati di Parigi. Concentrato attorno alla Place Pigalle, si estende sul IX e il XVIII arrondissement.


E’ da Pigalle che si accede a **Montmartre**, essendo situato sotto la Butte Montmartre. Pigalle, che prende il nome dallo scultore Jean-Baptiste Pigalle, è conosciuto per i suoi **cabaret piccanti** e per essere stato nel passato un luogo frequentato da numerosi malviventi e prosseneti. Inoltre nello scorso secolo furono molti gli artisti celebri che scelsero di aprire il loro studio a Pigalle, come **Pablo Picasso, Salvador Dalì e Toulouse – Lautrec**. Oggi, il quartiere non è più malfamato, ne così “caldo” ma non è difficile immaginare come era una volta con i numerosi neon adescatori dei **sexy shop** e delle **discoteche** della zona. Numerose sale da spettacolo sono presenti tra cui il mitico **Moulin Rouge**, aperto nel 1889. Il quartiere è servito dalla fermata Pigalle delle linee 2 e 12.



G | Quartiere Latino

Quartier Latin

Il **quartiere latino di Parigi** è situato a cavallo tra il V e il VI arrondissement. E’ una zona molto animata che ha come cuore storico **la Sorbonne**. E’ un quartiere particolarmente



frequentato dagli studenti e dai professori grazie alla presenza di numerose istituzioni universitarie tra cui la famosissima Università della Sorbonne. Il nome del quartiere deriva dall'uso esclusivo del latino nelle lezioni impartite dalle scuole e dalle Università del quartiere nel Medioevo. Ancora oggi le scuole superiori, i licei e le scuole di insegnamento specialistico hanno il prestigio di una volta. Un gran numero di **librerie specializzate** di letteratura, scienze, storia, filosofia, politica si trovano nel quartiere anche se tendono gradualmente a sparire. Il quartiere latino è sempre stato anche il centro nevralgico di diversi movimenti di contestazione studentesca, soprattutto in maggio 1968 in cui si sono svolte grandi rivolte contro il governo di Charles de Gaulle e contro il capitalismo. Inoltre il quartiere latino è particolarmente frequentato dai turisti per la sua **atmosfera art de vivre alla francese** e per i suoi caffè. Diverse vie del quartiere sono particolarmente apprezzate grazie ai tanti bar e ristoranti: la **rue Saint-André** e **rue de Buci** oppure la **rue de la Huchette**.



Come arrivare?

- Metro: fermata "Saint-Michel" linea 4
- RER B & RER C: fermata « Saint-Michel - Notre-Dame »

H | Bastiglia

Place de la Bastille



Bastiglia è uno dei quartieri più animati di Parigi ma è anche il luogo topico della **rivoluzione francese**. Dove si trova oggi la **place de la Bastille**, era eretta la famosa fortezza della Bastiglia, carcere di stato e simbolo dell'arbitrio monarchico che fu distrutta tra il 14 luglio 1789 e il 14 luglio 1790 durante la rivolta del popolo francese.

Oggi non rimane più niente della Bastiglia, troverete invece l'imponente **Colonne de Juillet** (1831-1840) alta 52 metri. Le spoglie dei cittadini uccisi durante le rivoluzioni del 1830 e del 1848 si trovano nella base della colonna mentre i loro nomi sono incisi nel fusto di bronzo.

In cima alla colonna, si trova il **genio della Libertà**, firmato Dumont.



Centro delle manifestazioni popolari organizzate dai parigini, Bastille offre un'animazione continua tra l'**Opéra Bastille** realizzato nel 1989, i numerosi bar e i ristoranti situati attorno alla piazza.

Inoltre le stradine di Bastille, come la **rue de la Roquette** oppure la **rue de Lappe** sono spesso prese d'assalto la sera e durante il weekend dai giovani grazie ad un gran numero di locali che vi si trovano.

Per accedere al quartiere: Metro "Bastille", linee 1, 5 e 8

H | Place de la Bastille

Place de la Bastille, nel cuore dell'**XI arrondissement** è la piazza di Parigi dove un tempo sorgeva il famoso carcere della Bastiglia. Oggi la piazza è la location di eventi e importanti manifestazioni.

Dall'ora dell'aperitivo e fino a tarda serata si anima del popolo della notte. Qui troverete numerosi locali e caffè. In particolare, poco distante da **Place de la Bastille** si trova **Rue de Lappe**, centro della vita notturna parigina nell'**XI arrondissement**.



I | Belleville

rue Belleville



Il **quartiere di Belleville** è situato nel 20° arrondissement di Parigi. Questa zona è affascinante perché ha mantenuto le origini dell'**antica Parigi Popolare**. E' anche una delle zone più **multietniche** della città.

Il quartiere è caratterizzato da ripide salite, vie tranquille, terreni incolti, oasi di verde ma anche da vie animate e commerciali come la **rue de Belleville** dove è nata tra l'altro **Edith Piaf**.



In altre stradine del quartiere vi si trovano delle case piene di charme che testimoniano un **passato rurale e operaio** dell'intera zona. Offrono un vero ritorno alle origini, come se visitassimo un piccolo paese di inizio '900, molto lontano dal tumulto della capitale francese!

Infine, sarebbe peccato non approfittare del **Parc di Belleville** che regala un **magnifico panorama su Parigi** dove si possono ammirare il Pantheon, la torre Montparnasse ma anche il monte Valeriano e le colline che fiancheggiano la città.

Per accedere al quartiere: fermata Belleville, linea 2 e 11.

J | Les Halles



Il quartiere **Les Halles** a Parigi è senza dubbio uno dei luoghi più animati della capitale: luogo di shopping, di appuntamenti, di passeggiate, è molto apprezzato dai parigini.

Il **forum des Halles**, ricco di gallerie commerciali disposte su tre piani, risale all'inizio degli anni 80. Per riorganizzare l'intera zona, è stato necessario demolire negli anni 70 i **Pavillons Baltard**, il quartiere storico di Les Halles, il "ventre di Parigi" secondo **Emile Zola**.

Trent'anni più tardi, è toccato alle infrastrutture degli anni 80 ad essere distrutte. La forte frequentazione della zona, gli impianti invecchiati e le misure di sicurezza sempre più rigorose hanno fatto sì che il quartiere dovesse essere nuovamente ristrutturato ex novo.

Secondo il comune di Parigi, il quartiere Les Halles sarà più spazioso, attuale e piacevole grazie ai lavori iniziati a febbraio 2011 che si concluderanno nel 2013.



Nel frattempo lo **shopping** e il divertimento non hanno tregua, con o senza lavori!

Accesso

Il sito, in pieno centro di Parigi, è servito dalla fermata “Les Halles” della linea 4 oppure dalla fermata “Chatelet Les Halles” RER A, B e D.

Vicina la fermata “Chatelet” servita dalle linee 1, 4, 7, 11 e 14.

K | Place Saint-Michel

Place Saint-Michel, 75005 Paris



La **piazza Saint-Michel** è situata nel **quartiere latino di Parigi**, tra il V e il VI arrondissement. E' nata dalla ristrutturazione di Parigi voluta da Napoleone III e dal **Barone Haussmann** che includeva la creazione del Boulevard Saint-Michel nel 1855. La **fontana monumentale** è l'emblema della piazza. Il progetto iniziale prevedeva una statua di Napoleone I. Alla fine è stata scelta una statua di **San Michele Arcangelo atterrando il Diavolo**, un'opera di Francisque-Joseph Duret, circondata da due draghi che sputano acqua. Dalla piazza Saint-Michel ci si gode di una bella vista sulla cattedrale di Notre-Dame di Parigi, sul Palais de Justice e sulla Senna. Attorno alla piazza si è sviluppata e estesa con diversi negozi la libreria storica **Gibert Jeune** fondata nel 1886 da Joseph Gibert. La cultura è anche presente tramite il **cinéma d'Art et Essai l'Espace Saint-Michel**, dedicato al cinema indipendente. La piazza Saint-Michel è il **luogo ideale di appuntamenti di numerosi parigini** e di turisti prima di raggiungere il vivace quartiere latino. Come arrivare?

- Metro: fermata “Saint-Michel” linea 4
- RER B & RER C: fermata « Saint-Michel - Notre-Dame »



L | Saint-Germain

Saint Germain-de Pres



Il quartiere di **Saint-Germain-des-Prés**, detto spesso semplicemente « Saint-Germain » dai Parigini è situato nel VI arrondissement.

Inizialmente era un paesino di 600 abitanti sviluppatosi nel XII secolo attorno all'abbazia di Saint-Germain-des-Prés. Il quartiere, nel frattempo incorporato alla città, acquisì la sua anima artistica dal XVII secolo grazie alla frequentazione dei numerosi intellettuali che si davano appuntamento nei **caffè letterari**.

Dopo la seconda guerra mondiale, Saint-Germain è stato particolarmente al centro della **vita intellettuale e culturale della città**. Filosofi, attori, autori e musicisti si davano appuntamento, Saint Germain era il quartiere dove la **filosofia esistenzialista** coabitava armoniosamente con il jazz americano. Grandi nomi come lo scrittore **Jean-Paul Sartre** o i



cineasti **Jean-Luc Godard** e **François Truffaut** hanno contribuito alla fama internazionale dell'intera zona.

Oggi Saint Germain è sempre intrisa di cultura e alcuni caffè come **Les deux Magots** o **Café de Flore** sono frequentati da artisti ma i segni del cambiamento sono evidenti ... I negozi di moda, spesso lussuosi, sostituiscono gradualmente le piccole boutique e le librerie.

Come arrivare?

Metro:

Fermata "Saint-Germain-des-Prés" oppure "Saint Sulpice", linea 4

M | Marais

Place des Voges



Uno dei quartieri più suggestivi di **Parigi** è il **Marais**, che si allarga intorno a **Place des Voges**.

Quartiere multietnico, dove convivono diverse comunità: araba, asiatica ed ebraica, il più amato da **artisti** e intellettuali che hanno qui le loro residenze.

Il Marais inoltre è un quartiere di tendenza affollato di giorno per lo **shopping** e movimentato di notte, soprattutto nel cosiddetto "**triangolo rosa**" il tratto tra **rue Vieille du Temple** e **rue Beaubourg** famoso per le notti parigine all'insegna del trasgressivo e frequentato da **gay**.

Passeggiando nel quartiere si possono ammirare splendidi **edifici del Cinquecento**, piccole piazzette, suggestivi scorci che scoprono incantevoli **giardini**.

N | Ménilmontant



Un tempo **Ménilmontant** era un villaggio inglobato nella città di Parigi durante la seconda parte dell'Ottocento. Non ha perso il suo carattere popolare e nei decenni è stato casa e rifugio degli emigranti provenienti dall'Europa dell'Est e dalle zone del Maghreb.

La fermata della **metro 2 Ménilmontant** conduce direttamente nella strada più multietnica e ricca di fascino di Parigi. E' **Rue de Ménilmontant** compresa tra il **cimitero Père-Lachaise** e il **cimitero di Belleville**. E' qui che si concentra la **vita notturna** parigina più alternativa, tra locali di tendenza, ristoranti etnici e suggestive strade che tagliano quella principale, dove suonano gli artisti di strada e i pittori espongono le loro opere.




O | Rue de Lappe



Rue de Lappe, a due passi da **Place de la Bastille**, è la via *cult* della **vita notturna** nell'**XI arrondissement di Parigi**. La strada che unisce **rue de la Roquette** a **rue de Charonne**, è sin dall'Ottocento sede di locali e ristoranti. Oggi le vecchie sale da ballo sono state tutte per lo più sostituite da discoteche e locali, circa una ventina, circondati da gallerie d'arte e boutique alternative.

I locali di Rue de Lappe sono frequentati dai turisti ma soprattutto da parigini, il luogo ideale dunque per conoscere l'**autentica vita notturna** della capitale francese.

P | Avenue Montaigne



Avenue Montaigne è, insieme a **Champs Elysées Avenue**, la via dello shopping più famosa e prestigiosa di **Parigi**, la capitale della moda. La trovate nel cosiddetto **Triangolo d'oro**, tra Champs Elysées e il lungo Senna. Oltre al celebre **Teatro degli Champs Elysées** qui ci sono le vetrine delle più prestigiose firme della moda francese e internazionale.

Al civico 30 c'è **Dior**, seguito da **Chanel** al 42, **Versace** al 45 e **Dolce & Gabbana** al 54. Anche **Valentino**, **Prada** e **Giorgio Armani** hanno i loro negozi in Avenue Montaigne insieme a tanti altri grandi nomi della moda.

Q | Ternes



Ternes è parte del XVII arrondissement di **Parigi**. E' il 65° quartiere della capitale francese e tra questi uno dei più eleganti.

Conserva intatto il fascino di un borgo. Ternes nacque infatti come un villaggio sviluppatosi durante il Medioevo intorno a **Villa Externa**, la sfarzosa residenza del vescovo di Parigi, in seguito trasformata in Castello.

E' raggiungibile attraverso la **linea 2** della **metropolitana** scendendo a **Place de Ternes**. Visitate il **Palazzo dei congressi di Parigi**, la **Chiesa Notre-Dame-de-Compassion**, e la **Chiesa di Saint-Ferdinand-des-Ternes**.

R | Bercy

8-10 Cour Saint Emilion

Il **quartiere Bercy** è situato nel XII arrondissement di Parigi.

Non rimane quasi niente dei magazzini di vini che caratterizzavano tutta la zona, ciò che



troverete oggi è un parco, anche se qualche vigneto è ancora sopravvissuto.

Questo **grande parco** è costituito da **otto giardini** ben strutturati: sono presenti un frutteto, un orto, un roseto, piante aromatiche e quattro giardini, uno per ogni stagione dell'anno.



Inoltre il quartiere ospita il **Palais Omnisport de Bercy**, una grande piramide coperta di prato destinata allo sport in sala – 22 discipline sportive possono essere praticate!- spesso anche usata per concerti importanti (può ospitare fino a 17.000 persone)

Sono anche da segnalare a Bercy due opere maggiori di architettura: il **ministero della finanza**, un edificio lungo 370 metri, edificato nel 1982 sotto l'iniziativa del presidente Mitterand e la **biblioteca François Mitterand** composta da quattro torri di vetro alte 80 metri che simboleggiano due libri aperti.

Infine, una zona commerciale, ristoranti e un grande cinema UGC sono presenti nel piacevole **Bercy Village** la cui costruzione risale al 2001.

Come arrivare?

- Fermata “Bercy”, linee di metro 6 e 14.
- Per Bercy Village: fermata “Cour Saint Emilion”, linea 14

S | Canal Saint-Martin

metro Jaures



Il **Canal Saint-Martin** è un canale lungo 4,55 km situato tra il X e l'XI arrondissement di Parigi.

Originariamente il canale era dedicato all'adduzione dell'acqua potabile nella capitale e fu inaugurato nel 1825.

Oggi questo sito di Parigi è uno dei più affascinanti della città con le sue **nove chiuse, passerelle di ferro, i pavé e i suoi alberi** ... Un vasto programma di riqualificazione avvenuto tra il 1999 e il 2002 ha reso **molto piacevole passeggiare lungo il canale**, grazie anche alla sua collocazione, un po' in disparte dai grandi siti turistici della capitale.



Un'altra idea originale è quella di fare una **passeggiata in battello**, che raggiunge le nove chiuse, per poi passare dalla galleria sotterranea lunga 1854 metri costruita sotto l'iniziativa del Barone Haussmann nel 1860.

Da 1993, il canale Saint Martin è iscritto come “monument historique” di Francia.

Come arrivare?

Il quartiere è servito dalle fermate “Jaures” (linee 2, 5 e 7 bis), “Goncourt” (linea 11) e “République” (3, 5, 8, 9 e 11)

Più informazioni sui battelli di Parigi: Battelli Canal Saint-Martin

T | Via Mouffetard



La **rue Mouffetard** è situata nel V arrondissement di Parigi. E' una delle vie più vecchie della capitale, ed è stata probabilmente tracciata nel periodo dei Romani nel I secolo d.C. Lunga 650 metri, inizia dalla montagna Sainte Geneviève fino ad arrivare alla chiesa Saint-Médard.

Molto pittoresco, oggi è una **via molto frequentata grazie ai numerosi ristoranti, bar e fast food** che vi si trovano. La parte alta della rue Mouffetard è quella più turistica e più attiva di sera, mentre nella parte più bassa è si svolge la **vita di quartiere** con piccoli bar e caffè, macellerie, pescherie e un cinema indipendente, L'Épée de bois.



Qualche indirizzo per passare le vostre serate in questa **animata via**:

Katz's, al numero 3, un nuovo bar “american dinner” dove assaggiare succulenti hamburger in un arredo molto cool.

Café Egyptien, al numero 112, il primo caffè egiziano della capitale il cui obiettivo è di spaesare il cliente, che viene catapultato in un altro mondo.

Kayko, al numero 64, un buon ristorante giapponese curato a prezzi ok

Cave la Bourgogne, al numero 144, una tipica vineria di quartiere che naturalmente propone il vino francese della Bourgogne

Casa Pepe, al numero 5, è un ristorante spagnolo con un sottofondo di flamenco e paella, calamari fritti e altre prelibatezze iberiche nel menu.

L'Auberge de la Mouff al numero 83 è un classico ristorante conviviale francese, dai prezzi contenuti che propone, ad esempio, un foie gras di prima categoria.

Colbeh, al 22, specializzato nella cucina iraniana e armena dall'atmosfera molto accogliente a base di live music.

E tanti altri indirizzi da scoprire secondo ciò che il vostro appetito comanda!

Come arrivare?

Metro: fermata “Censier Daubenton” linea 7