

## Legenda dei punti riportati sulla mappa

### A | Torre della Televisione

Panoramastrasse 1A




La **Torre della Televisione di Berlino (Fernsehturm)** non è solo una costruzione adibita al servizio delle telecomunicazioni.

E' diventata anche un **simbolo cittadino** perché sorge proprio nel centro della città, a due passi da **Alexanderplatz**.

Il punto più alto della torre tocca i 368 metri ma si può arrivare “solo” fino a 207 metri, dove c'è un **punto panoramico**.

**Come arrivare:** con la **S-Bahn** (servizio ferroviario urbano) e la **U-Bahn** (metropolitana), fermata **Alexanderplatz**.



## B | Porta di Brandeburgo

Pariser Platz

---



La **Porta di Brandeburgo** è il simbolo della città di Berlino, era situata subito dopo la linea di confine nel settore sovietico della città nel periodo della divisione.

Prima della **Seconda Guerra Mondiale** questo era uno dei luoghi più vivi di **Berlino** dal punto di vista culturale, ma dopo il 1961 iniziò anche qui lo sbarramento totale del confine.

Il 22 dicembre del 1989 i dirigenti della RDT allestirono un passaggio di confine che consentì di liberare di nuovo il **passaggio** nella Porta di Brandeburgo.



## B | Unter den Linden



La Unter del Linden è una delle strade più famose di Berlino che si trova nel **quartiere Mitte**. Il suo nome significa letteralmente “sotto i tigli” per la presenza dei bellissimi tigli che si trovano lungo il percorso pedonale.

Le origini di questo viale sono da ricondursi a **Federico Guglielmo I di Prussia** che nel 1647 volle la costruzione di un lungo viale alberato che si estendesse dal castello fino a fuori la città.



Numerosi sono gli edifici che si dispongono lungo il suo asse, come la famosa **Porta di Brandeburgo**.

## C | Reichstag

---

Il Palazzo dei **Reichstag** fu costruito nel 1894 per ospitare il **Parlamento tedesco** e, dopo



l'incendio del 1933, è tornato ad esserne la sede effettiva nel 1999.

La ricostruzione è stata affidata all'architetto **Sir Norman Forster**, che ha voluto creare uno spazio adeguato a ricevere sia i parlamentari tedeschi sia i turisti in visita.

Simbolo della rinascita di Berlino, il Reichstag è sormontato dalla famosa **cupola di vetro** dalla quale si gode di un'impareggiabile **vista della città**.



**Informazioni:** Aperto tutti i giorni dalle 8 alle 24 (prima visita alle 8 e ultima alle 22(prima visita alle 8, ultima alle 22).

La cupola è chiusa dal 24 al 31 dicembre, dalle 16 in poi dal 31 Marzo al 4 Aprile, dal 7 all'11 Luglio, dal 21 al 25 Luglio, dal 20 al 24 Ottobre.

L'ingresso è libero. L'ingresso è vietato quando è riunito il Parlamento.

Si consiglia prenotarsi il prima possibile o arrivare presto al mattino evitando la ressa della folla.

**Come arrivare:** Metropolitana S-Bahn S1, S2 fermata Unter den Linden o bus n.100

## D | Tiergarten




Il **Tiergarten** è insieme il nome di un quartiere centrale di **Berlino** e del suo più famoso **parco** che si estende per molti ettari, ospitando al suo interno anche lo **zoo** di Berlino.

Nel quartiere si trova il **Kulturforum**, centro culturale con musei e sale da concerti, e la **Potsdamer Platz**, considerata il cuore della capitale tedesca.

**Come arrivare:** in treno, stazione di Berlin Postdamer Platz; con il passante ferroviario (S-Bahn), linee S5, S7, S75, S9, S25; con la metropolitana (U-Bahn, linea U1, fermata Kurfürstenstraße, linea U2 fermata Postdamer Platz).



## E | Mitte



Il **Mitte** è il cuore di Berlino, si può considerare un po' come il suo "**centro storico**" dove scorre il fiume Sprea e dove hanno sede (nella **Museumsinsel**) i più celebri musei della capitale: Altes Museum, Neue Museum, Alte Nationalgalerie, Bode Museum, Pergamonmuseum.

**Come arrivare:** il Mitte è un quartiere molto grande, a titolo indicativo i mezzi per arrivare alla Museumsinsel sono il treno, stazione di Hackersacher Markt, e la metropolitana, linea U6, fermata Friedrichstraße.



## F | Prenzlauer Berg

---



È il quartiere più a nord di **Berlino** e divenne nell'Ottocento la sede della **comunità ebraica** cittadina, prima che i nazisti e i bombardamenti dell'ultima guerra ne distrussero gran parte dei palazzi.

Oggi la **Nuova Sinagoga** e il **Cimitero Ebraico** sono i fulcri attorno a cui ruota la comunità ebraica berlinese.



La zona ospita anche il “**Gedenkstätte Berliner Mauer**”, l'unico pezzo del Muro rimasto, con annesso museo storico.

Molto interessante è anche il grande **Museo di Storia Naturale** con circa 60 milioni di reperti, e il complesso **Hackesche Höfe** con i suoi cortili animati da teatri, gallerie, e locali.

**Come arrivare:** metropolitana linee S41 e S42, fermata Landsberger Allee.

## G | Giardino zoologico


Hardenbergplatz 8

---



Fu creato nel 1844 dall'esploratore dell'Africa **Alexander von Humboldt** e **Lichtenstein**, ed è lo zoo più antico della Germania, nonché uno dei più grandi al mondo. Vanta quasi ventimila specie animali e tra le mascotte più famose annovera l'**orso bianco-star Knut**, ormai un vero e proprio marchio di riconoscimento.

**Come arrivare:** il giardino zoologico è facilmente raggiungibile con la metropolitana, fermate Zoologischer Garten e Kurfürstendamm, e con diversi autobus tra cui quello che lo collega all'aeroporto.



## H | Filarmonica

Herbert-von-Karajan-Str. 1

---



**Berliner Philharmonisches Orchester** cioè l'Orchestra Filarmonica di Berlino, è una delle **orchestre** più prestigiose e note del mondo.

La sua **fondazione** è derivata dallo scioglimento di due **orchestre berlinesi** nel 1822 e venne diretta da **Franz Wüllner**.

L'orchestra è stata diretta dopo la morte di **Herbert von Karajan** per circa dodici anni da **Claudio Abbado**.



## I | Gendarmenmarkt

Mohrenstrasse 30, 10117 Berlin



Gendarmenmarkt è una famosa piazza di Berlino nota soprattutto per l'eleganza dei suoi edifici: il **Französischer Dom** (il duomo francese), il **Deutscher Dom** (il duomo tedesco) e la **Konzerthaus** (sala dei concerti). Durante il periodo natalizio la piazza ospita il tradizionale mercatino di Natale e una pista di pattinaggio.



## J | Castello di Charlottenburg



Lo **Schloss**, letteralmente **castello di Brandeburgo**, è un edificio storico in stile **Barocco** italiano. Voluta dalla moglie di **Federico III di Brandeburgo**, **Sophie Charlotte**.

Il palazzo è un capolavoro dell'architettura e fu progettato da **Eosander Von Göthe**.

Veniva usato come residenza estiva dove la moglie di Federico III era solita circondarsi di artisti e letterati dell'epoca.

Oggi è meta turistica obbligatoria per la bellezza dei suoi interni, per il giardino e per le rassegne artistiche che periodicamente ospita.

Si trova nel **quartiere di Charlottenburg** ed è raggiungibile con la metro **linea U-Bahn U2** fermata **Sophie-Charlotte-Platz**.

## K | Berliner Dom



Il Berliner Dom (Duomo di Berlino) è una cattedrale protestante costruita nel 1700 in stile barocco e più volte restaurata. Dopo essere stata demolita e ricostruita per ordine dell'imperatore Guglielmo II, la cattedrale rappresenta oggi uno dei più importanti monumenti dell'età guglielmina.

Orari d'apertura:  
Lun-Sab dalle 9 alle 20  
Domenica e Festivi dalle 12 alle 20



Dal 1 ottobre al 31 marzo chiuso dalle 19

## L | Check Point Charlie

Friedrichstrasse 43



**Check Point Charlie** era l'unico punto di passaggio tra il settore americano e quello orientale di **Berlino**, in funzione dal 1945 al 1990. Collegava il quartiere sovietico del **Mitte** a quello americano di **Kreuzberg** sulla **Friedrichstraße**, all'altezza dell'incrocio con **Zimmerstraße**.

Al Check Point era ammesso solo il passaggio di militari delle forze alleate, di diplomatici e cittadini stranieri.

Subito dopo la riunificazione il Check Point fu abbattuto e la baracca originale fu trasferita nell'**Alliertenmuseum**. Una ricostruzione fedele fu costruita là dove sorgeva quella originaria, luogo emblematico della memoria testimone di tragici tentativi di fuga da Berlino est a ovest.

Oggi intorno al vecchio punto di frontiera è nato un nuovo centro d'affari mentre l'**Haus am Check Point Charlie** ospita 4 mostre fisse che ricordano il **Muro di Berlino**.

## M | Alexanderplatz

Alexanderplatz 1



**Alexanderplatz**, un tempo piazza dedicata al mercato del bestiame, divenne un importante snodo della viabilità a **Berlino** quando vi fu costruita, alla fine dell'800, la stazione omonima.

Situata al centro del **Mitte** fu gravemente danneggiata durante i bombardamenti della seconda guerra mondiale. Prima della riunificazione fu un importante centro della Berlino sovietica e tutt'oggi conserva nell'aspetto reminiscenze socialiste. La **Fontana dell'Amicizia tra i Popoli** è solo un esempio.

**Alexanderplatz** è circondata da edifici famosi quali il **Fernsehturm**, la Torre della Televisione, il Forum Hotel Berlin, e l'**Orologio del Tempo del mondo**, che ruotando

costantemente mostra l'ora nelle varie zone del globo.

## N | Potsdamer Platz Arcades

Potsdamer Platz



Nel cuore di Berlino sorge un **moderno tempio dello shopping** a firma **Renzo Piano**: il **Potsdamer Platz Arcades**.

Si estende su tre piani e offre negozi di **moda, design e tessile**.

**Come arrivare:** metropolitana linea S-Bahn, fermata Potsdamer Platz.


## N | Potsdamer Platz

Potsdamer Platz 2




**Potsdamer Platz**, situata nel quartiere **Tiergarten**, al confine con il Mitte, prende il nome dalla città di **Potsdam**, perché di qua passava la strada che conduceva presso la vicina città.

Questa bella piazza era il centro della vita commerciale e finanziaria della Berlino della **Repubblica di Weimar**; devastata dalla guerra e drammaticamente segnata dalla nascita del Muro, è diventata negli anni '90 il più ambizioso progetto urbano della città riunificata.



Oggi è la zona più d'avanguardia di **Berlino**. Qui si tiene il Festival del cinema di Berlino, meglio conosciuto con il nome di Berlinale, che assegna l'Orso d'Oro al miglior film del festival. Visitate il **Sony Center**, progettato da Helmut Jahn, l'edificio più emblematico della nuova Potsdamer Platz, e ancora la **Sony Tower**, il cinema IMAX 3D e l'ampia filмотeca.

## O | East Side Gallery



L'**East Side Gallery** è una galleria d'arte a cielo aperto ubicata nel quartiere Friedrichshain, lunga circa 1.300 metri sulla parte del **Muro di Berlino** che non è stata abbattuta, parallela al fiume Sprea.

Visitabile gratuitamente, sono **circa 100 i murales** che interpretano il senso di pace e libertà da parte di artisti di tutto il mondo. Il muro confina con la strada pubblica, facilmente visitabile grazie al marciapiede che lo affianca. I graffiti che lo ricoprono sono successivi alla caduta del Muro. Per raggiungere la East Side Gallery si possono utilizzare le linee 3, 5, 7, 9, 75, la **U-Bahn** (linea 1) alla fermata Warschauer Straße oppure la stazione ferroviaria di Ostbahnhof.

Diverse sono le opere dell'artista **Thierry Noir**, opere coloratissime, dalle figure umane molto stilizzate. Di fronte a ogni murales è presente una targhetta che identifica **la nazionalità** dell'artista. Un percorso da fare, che rammenta l'importanza della caduta del muro e la

necessità di una libertà espressiva **prima negata**.

## P | Friedrichshain

Simon Dach Strasse

---

L'ex quartiere operaio di **Friedrichshain** a **Berlino** è uno dei più frequentati ed attivi del momento. E' il centro della vita notturna e culturale della capitale tedesca, in procinto di togliere il primato ai quartieri del **Mitte** e del **Prenzlauer Berg**.

La **Simon Dach Strasse**, è la via più animata del quartiere dove si trovano locali underground, pub, bar e negozi di design low cost, un'istituzione per la gioventù dai 20 ai 30 anni.

Ogni genere di musica, la sperimentazione artistica e l'arte sono di casa qui. la costruzione della 02 Arena, il grandissimo palazzo per concerti di fronte alla **East Syde Gallery**, ha contribuito a valorizzare questa zona, che un tempo versava in stato di degrado.

## Q | Mercato Winterfeldt

Winterfeldtplatz

---

Il sabato mattina e pomeriggio **Winterfeldtplatz**, a sud ovest del centro di Berlino città, pullula di gente del posto ed è **affollatissima** di turisti. Sabato, infatti, è giorno di mercato, e quello di Winterfeldt non passa certo inosservato.

Ricco di persone, appunto, ma soprattutto **ricco di offerta**: mele di stagione e frutta in generale, ma anche pesce fresco, specialità **greche** e squisitezze varie, dolci e salate. Tutto rigorosamente fresco, controllato e genuino, tanto da attirare tutto il **quartiere di Schöneberg** e delle zone circostanti.

Ma il mercato non vive di solo **shopping**: tante sono, del resto, le persone che si ritrovano qui per bivaccare, chiacchierare o semplicemente per **bere una birra** negli affollatissimi caffè che spuntano in ogni centimetro della piazza.

## R | Schmuckwerk

Rykestrasse

---

**Schmuckwerk** è un piccolo, ma grazioso **negozio** che vende **articoli da gioielleria** originali e creativi.

Ogni pezzo in **vendita** ha una sua storia unica e possiede **dettagli** molto curati.

**Come arrivare:** il negozio si trova in Rykestrasse.

## S | Hackesche Höfe

Hackescher Hof

---

Gli Hackesche Höfe sono una serie di cortili comunicanti nel quale si svolge parte della vita mondana di Berlino. Si tratta, infatti, di una zona ricca di vita con la presenza di numerosi luoghi d'intrattenimento come ristoranti, negozi e

gallerie d'arte.

## S | Hackescher Markt

---

Centro della cultura alternativa di **Berlino**, l'**Hackescher Markt** è il **famoso mercato cittadino** che si estende per **otto cortili** collegati tra di loro.

**Come arrivare:** il mercato è in pieno centro storico e si raggiunge con i tram M4, M5 e M6.

## T | Volkspark Friedrichshain

---

Il **Volkspark Friedrichshain** è il **più antico parco cittadino** ed il secondo per estensione con i suoi circa 52 ettari.

Il parco fu ideato nel 1840 per dare la possibilità anche ai residenti dei distretti orientali di godere di un ampio spazio d'incontro.

Alcuni luoghi caratteristici del Volkspark sono: l'area attrezzata per i giochi e lo sport; le due collinette di terra che coprono due **bunker della Seconda Guerra Mondiale** e soprattutto la **fontana Märchenbrunnen**, in stile neobarocco.

## U | Viktoriapark

Kreuzbergstrasse, oder Methfeldstr, Dudenstr, Katzbachstr, 10965 Berlin

---

Il Viktoriapark si trova nel Kreuzberg, uno dei quartieri più frequentati di Berlino. Il parco, che si sviluppa su una collina, è famoso per le sue cascate artificiali e per il magnifico panorama che offre della città.

## V | Nikolaiviertel

---

Il Nikolaiviertel (il quartiere di San Nicola) era un quartiere medievale situato nella zona più antica della città. Dopo essere stato distrutto dai bombardamenti della seconda guerra mondiale, venne ricostruito nei primi anni 80, in occasione dei 750 anni dalla fondazione della città.

## W | Berlinomat

Frankfurter Allee 89

---

Lungo la Frankfurter Allee troverete tutto il meglio del design berlinese racchiuso nel negozio **Berlinomat** che

propone le originali creazioni degli artisti berlinesi.

Nel negozio potete trovare abbigliamento, accessori e persino gli oggetti più improbabili come il macinapepe o il passamano firmati *Berlin*.

Inaugurato da poco troverete Berlinomat anche alla stazione centrale, tutto il gusto e l'originalità del negozio sono contenuti in un distributore automatico in funzione 24 ore su 24. Potrete acquistare sciarpe, borse Berlin e souvenir della torre della televisione in miniatura in qualsiasi momento della giornata pagando con carta di credito o contanti.

## X | KaDeWe

Tauentzienstr. 21-24

---

Il **Kaufhaus des Westens**, detto anche **KaDeWe**, è un elegante e moderno **centro commerciale** di **Berlino**.

Al suo interno sono raggruppate diverse tipologie di **negozi** e **servizi** che hanno in comune la qualità dei prodotti offerti e la raffinatezza nel presentarli.

In particolare vi si trovano cose interessanti per la **cura del corpo**, per **regali** particolari ed eleganti e **cibo internazionale** di gran pregio, oltre ai **ristoranti** e **caffetterie** in tema con la struttura.